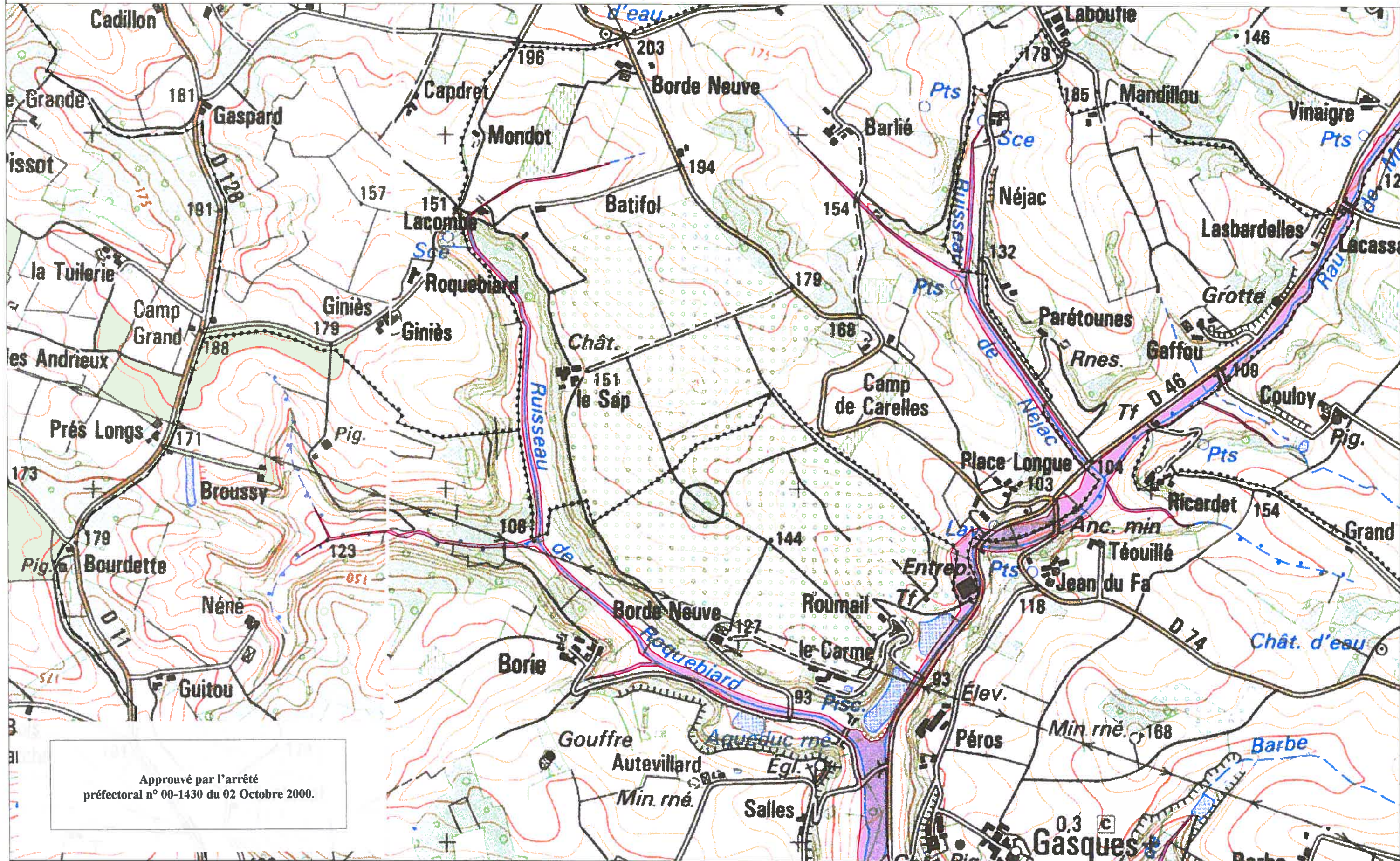


# GASQUES (1/4)

17-1



CARTE IGN SCAN 25 000-(C)IGN-PARIS-1996 Autorisation n°21-6001



**P-P-R INONDATION  
BASSIN DE LA GARONNE AVAL**

DDE 82/S.U.H.E

**CARTE DU ZONAGE**

 **ZONE ROUGE**

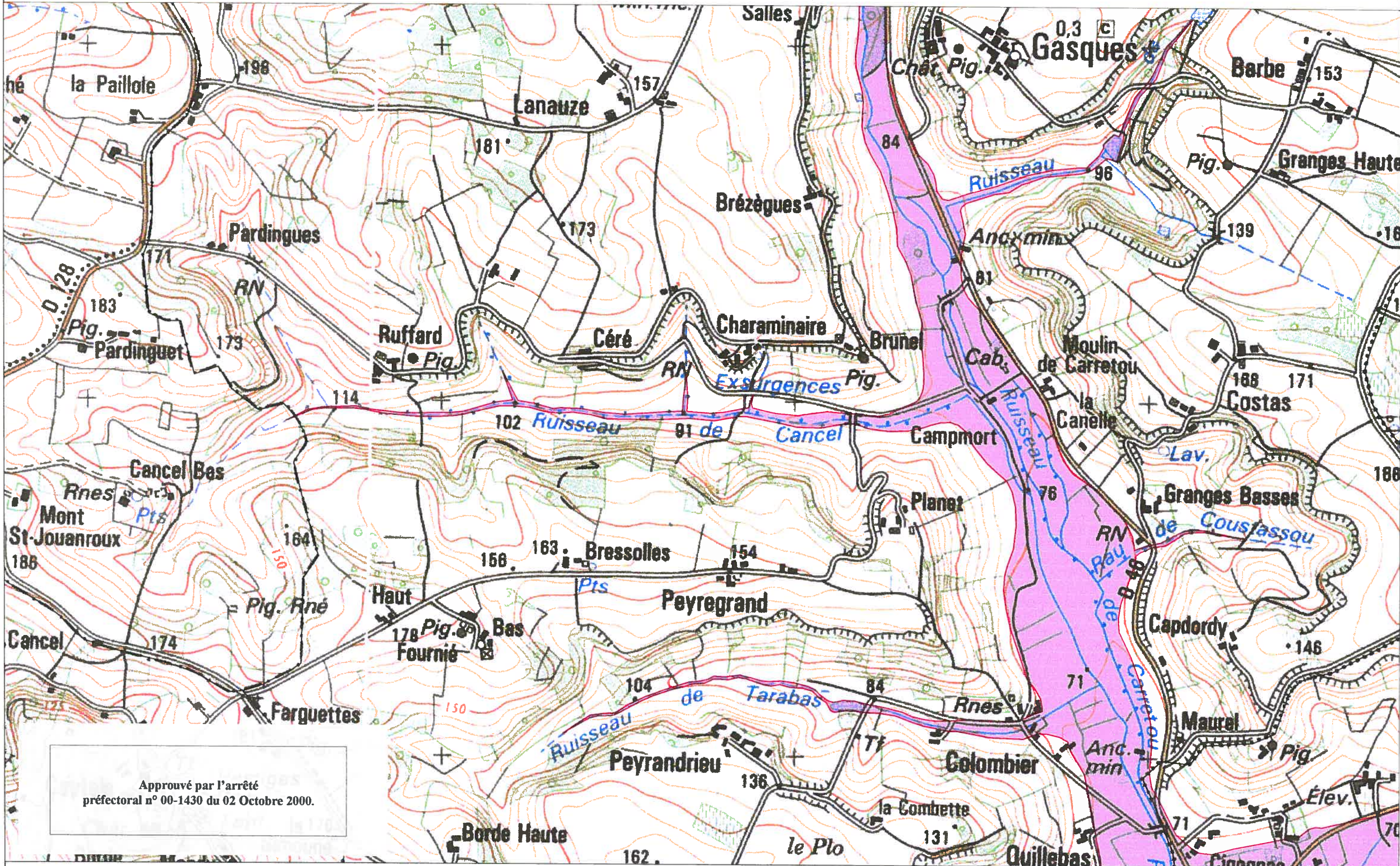
1	
2	3
4	



ECHELLE 1/10 000

# GASQUES (2/4)

17-2



CARTE IGN SCAN 25 000-(C)IGN-PARIS-1996 Autorisation n°21-6001

Approuvé par l'arrêté préfectoral n° 00-1430 du 02 Octobre 2000.



**P-P-R INONDATION  
BASSIN DE LA GARONNE AVAL**

DDE 82/S.U.H.E

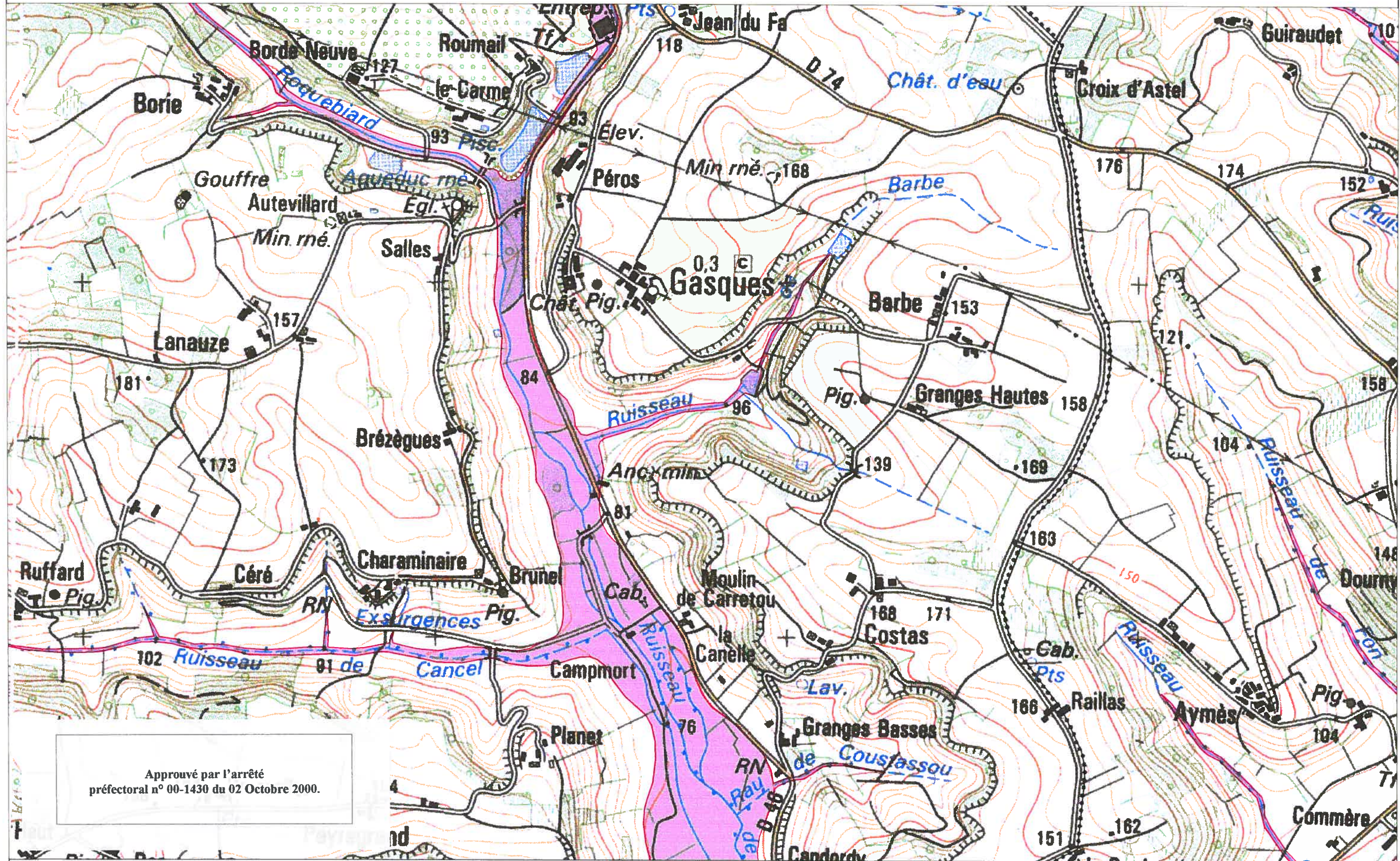
## CARTE DU ZONAGE

 ZONE ROUGE

1		3
2		
4		



ECHELLE 1/10 000



CARTE IGN SCAN 25 000-(C)IGN-PARIS-1996 Autorisation n°21-6001



**P-P-R INONDATION  
BASSIN DE LA GARONNE AVAL**

DDE 82/S.U.H.E

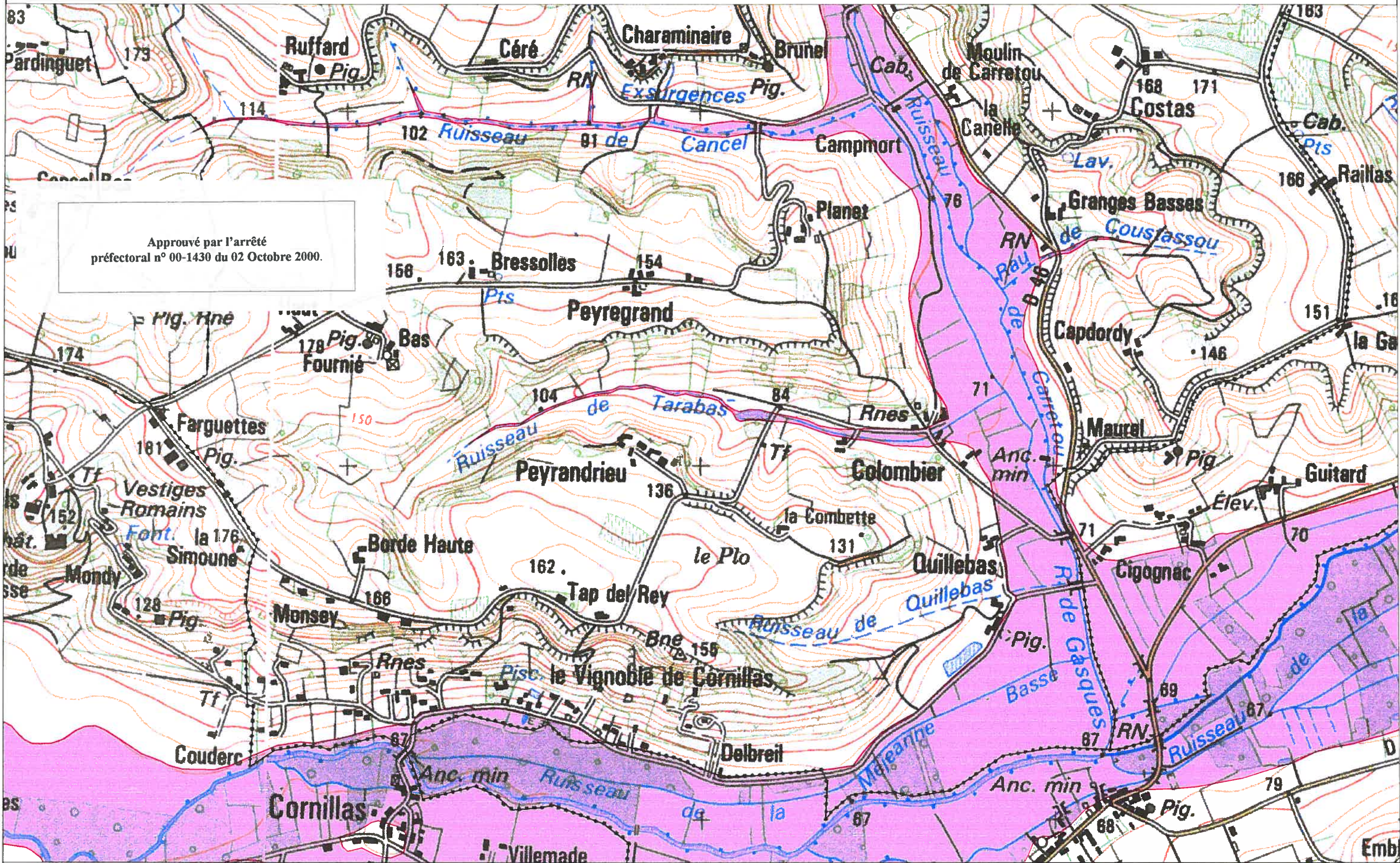
**CARTE DU ZONAGE**

 **ZONE ROUGE**

1	
2	3
4	



ECHELLE 1/10 000



CARTE IGN SCAN 25 000-(G)IGN-PARIS-1996 Autorisation n°21-6001



**P-P-R INONDATION  
BASSIN DE LA GARONNE AVAL**

DDE 82/S.U.H.E

## CARTE DU ZONAGE

 ZONE ROUGE

1	
2	3
4	



ECHELLE 1/10 000