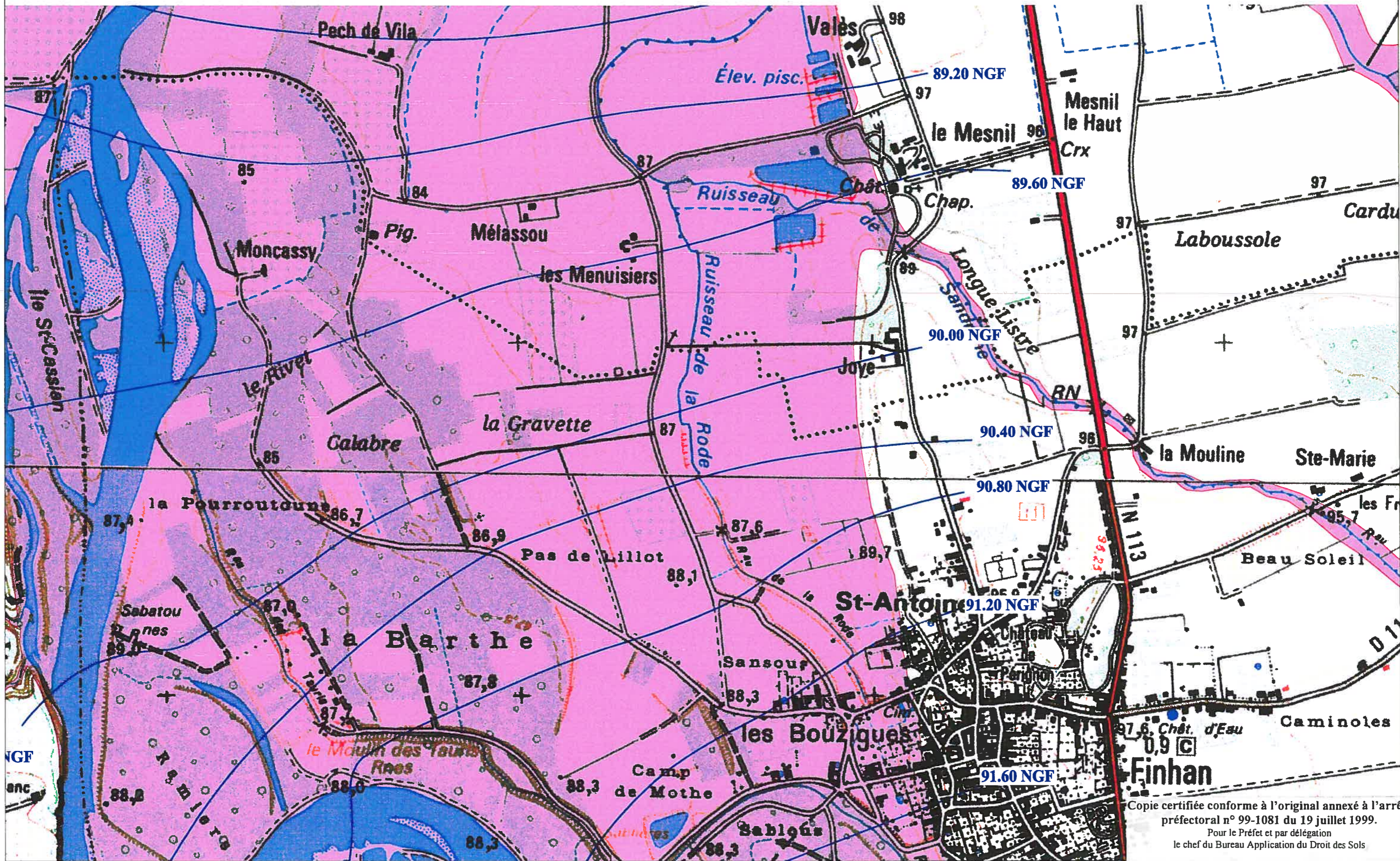


FINHAN (1/4)

24-1



CARTE IGN SCAN 25 000-(C)IGN-PARIS-1996 Autorisation n°21-6001

Copie certifiée conforme à l'original annexé à l'arrêt préfectoral n° 99-1081 du 19 juillet 1999.
Pour le Préfet et par délégation
le chef du Bureau Application du Droit des Sols



**P-P-R INONDATION
BASSIN DE LA GARONNE AMONT**

DDE 82/S.U.H.E



ZONE ROUGE

99 NGF

**ISOCOTE DE LA CRUE
HISTORIQUE**

Christian Marty

1	2
3	4

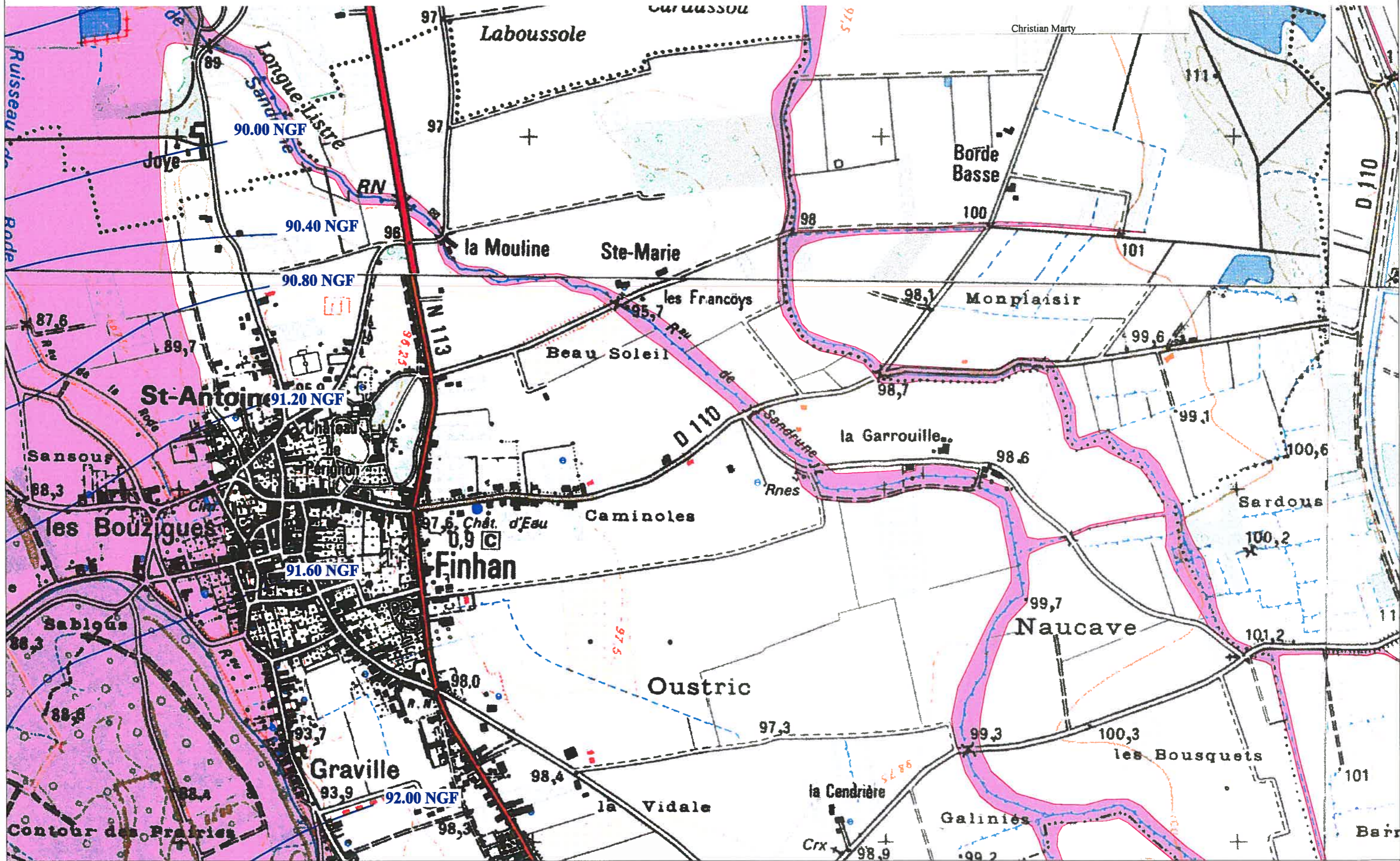


ECHELLE 1/10 000

FINHAN (2/4)

Copie certifiée conforme à l'original annexé à l'arrêté préfectoral n° 99-1081 du 19 juillet 1999.
 Pour le Préfet et par délégation
 le chef du Bureau Application du Droit des Sols

24-2



CARTE IGN SCAN 25 000-(C)IGN-PARIS-1996 Autorisation n°21-6001



**P-P-R INONDATION
 BASSIN DE LA GARONNE AMONT**

DDE 82/S.U.H.E.

CARTE DU ZONAGE



ZONE ROUGE

99 NGF

**ISOCOTE DE LA CRUE
 HISTORIQUE**

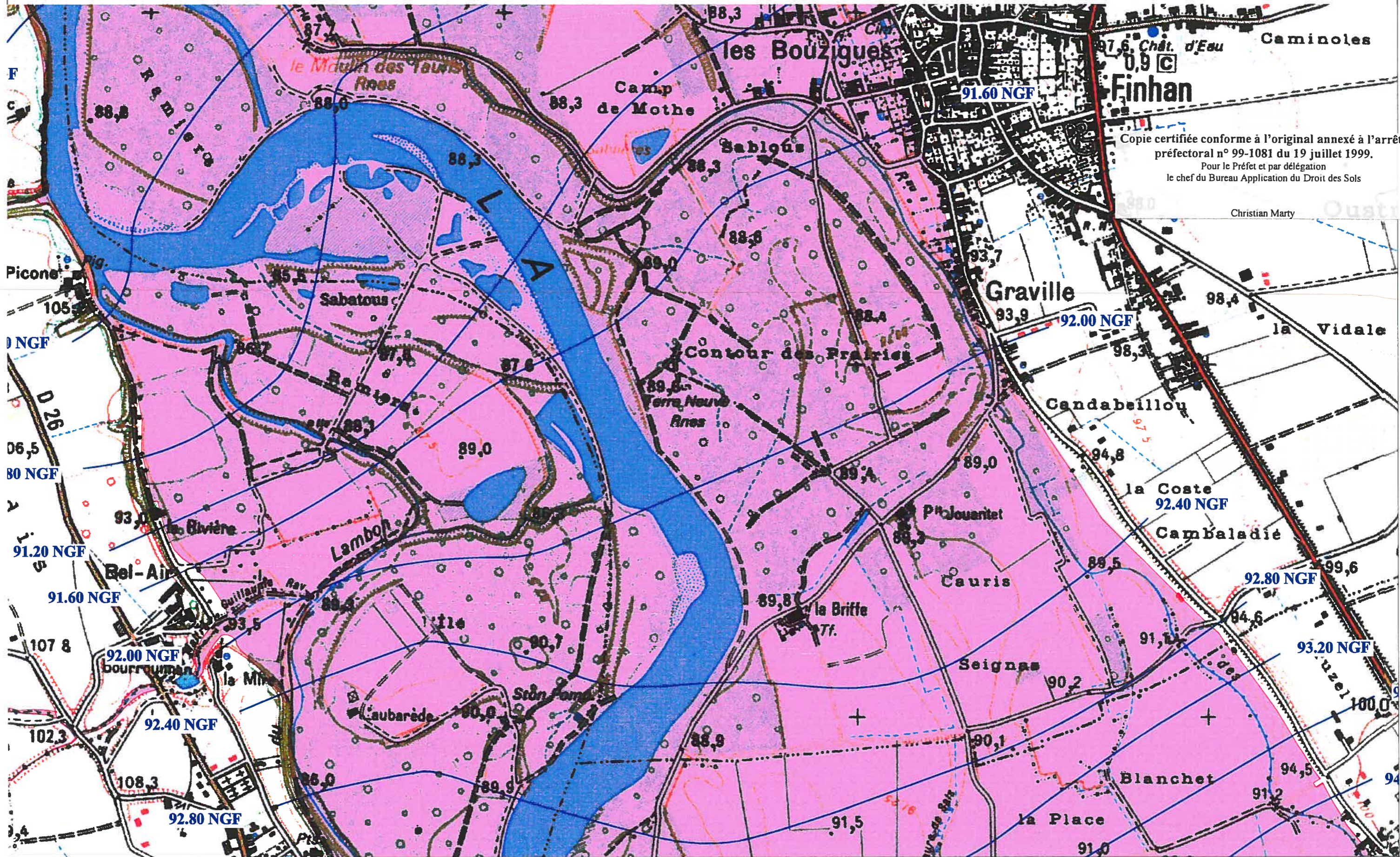
1	2
3	4



ECHELLE 1/10 000

FINHAN (3/4)

24-3



Copie certifiée conforme à l'original annexé à l'arrêt préfectoral n° 99-1081 du 19 juillet 1999.
 Pour le Préfet et par délégation
 le chef du Bureau Application du Droit des Sols

Christian Marty

CARTE IGN SCAN 25 000-(G)IGN-PARIS-1996 Autorisation n°21-6001



**P-P-R INONDATION
 BASSIN DE LA GARONNE AMONT**

DDE 82/S.U.H.E

CARTE DU ZONAGE



ZONE ROUGE

99 NGF

**ISOCOTE DE LA CRUE
 HISTORIQUE**

1	2
3	4



ECHELLE 1/10 000

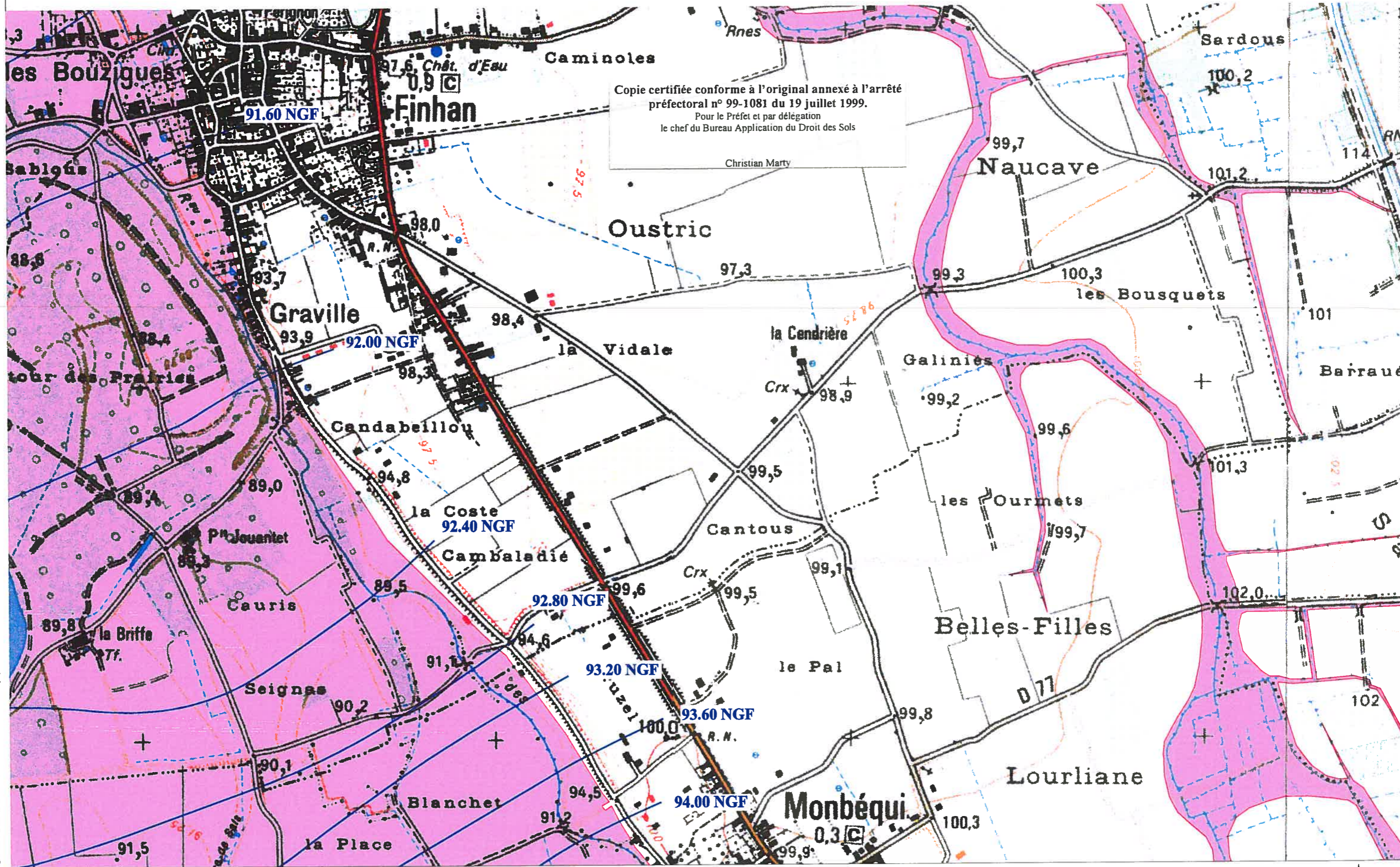
FINHAN (4/4)

24-4

Copie certifiée conforme à l'original annexé à l'arrêté préfectoral n° 99-1081 du 19 juillet 1999.
 Pour le Préfet et par délégation
 le chef du Bureau Application du Droit des Sols

Christian Marty

CARTE IGN SCAN 25 000-(C)IGN-PARIS-1996 Autorisation n°21-6001



**P-P-R INONDATION
 BASSIN DE LA GARONNE AMONT**

DDE 82/S.U.H.E

CARTE DU ZONAGE



ZONE ROUGE

99 NGF

**ISOCOTE DE LA CRUE
 HISTORIQUE**

1	2
3	4



ECHELLE 1/10 000