



**SDIS  
82**

SERVICE DÉPARTEMENTAL  
D'INCENDIE ET DE SECOURS  
4-6, rue Ernest Pécou  
CS40755  
82013 MONTAUBAN Cedex

☎ 05 63 22 80 00  
🖨 05 63 22 80 09  
✉ [courrier@sdis82.fr](mailto:courrier@sdis82.fr)  
🌐 [www.sdis82.fr](http://www.sdis82.fr)

# REUNION D'INFORMATION RISQUE FEUX DE FORET

**17 janvier 2024**

Ltn Ludovic MAILLETAS



## Feux de forêts et d'espaces naturels

Le terme exclusif de « feux de forêts » doit aujourd'hui laisser la place à une approche plus large, plus commune, qui englobe les feux de formations sub-forestières et les espaces agricoles pour être dénommés « feux de forêts et d'espaces naturels ».



## Nombre de feux et surfaces brûlées par année

| 2023                              |                                 |
|-----------------------------------|---------------------------------|
| Nombre d'intervention             | Sinistre réel - Nom             |
| 265                               | FEU DE BROUSSAILLES             |
| 24                                | FEU DE CULTURE                  |
| 6                                 | FEU DE FORET                    |
| 76                                | FEU DE HAIE / VEGETAUX / ARBRES |
| 371                               |                                 |
| 40 feux > 1 ha                    |                                 |
| surfaces brûlées totales : 240 ha |                                 |

| 2022                            |                                 |
|---------------------------------|---------------------------------|
| Nombre d'intervention           | Sinistre réel - Nom             |
| 400                             | FEU DE BROUSSAILLES             |
| 54                              | FEU DE CULTURE                  |
| 8                               | FEU DE FORET                    |
| 99                              | FEU DE HAIE / VEGETAUX / ARBRES |
| 561                             |                                 |
| 139 feux > 1 ha                 |                                 |
| surfaces brûlées totales 152 ha |                                 |

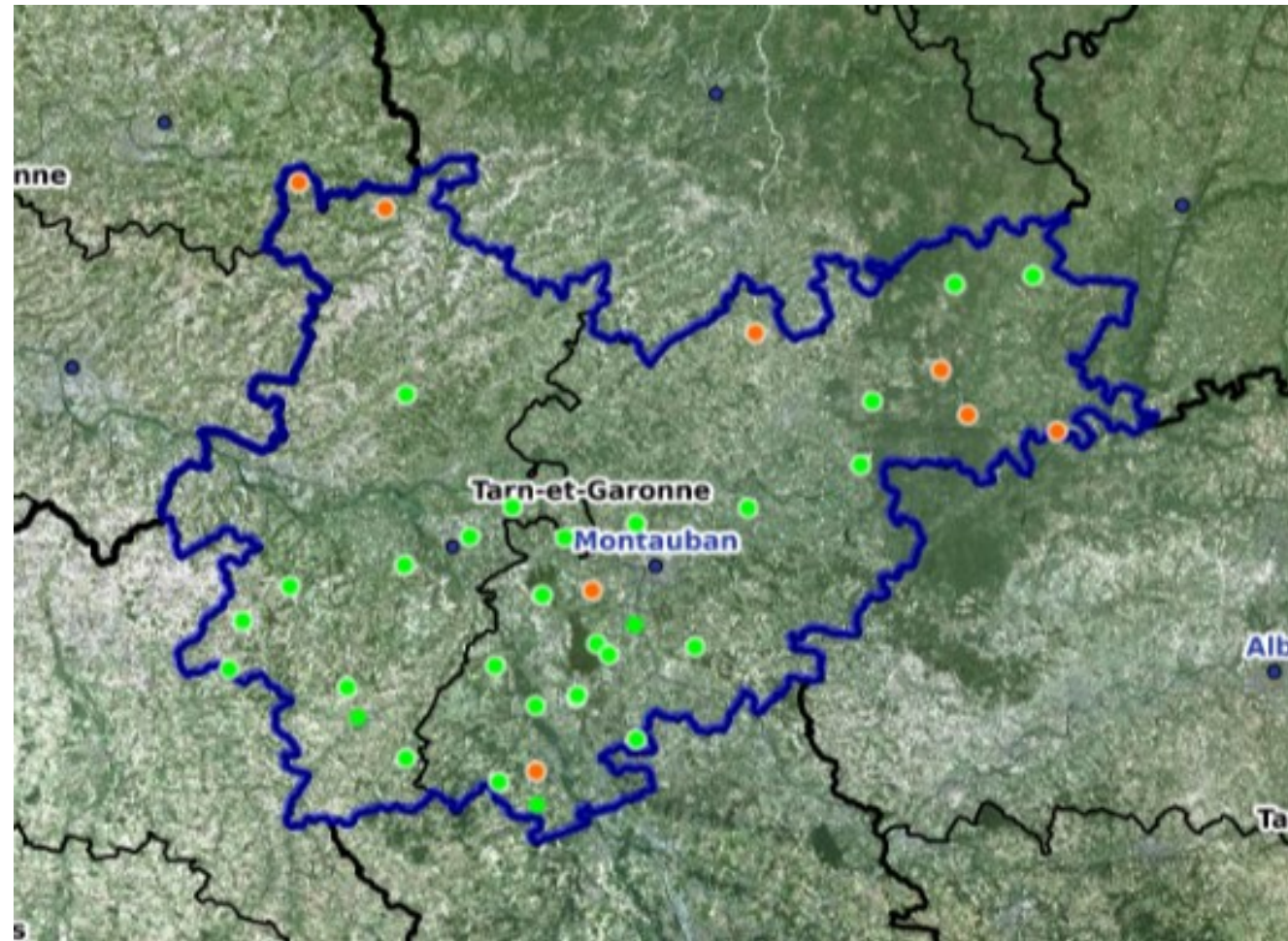
| 2021                           |                     |
|--------------------------------|---------------------|
| Nombre d'intervention          | Sinistre réel - Nom |
| 153                            | FEU DE BROUSSAILLES |
| 7                              | FEU DE CULTURE      |
| 4                              | FEU DE FORET        |
| 164                            |                     |
| 42 feux > 1 ha                 |                     |
| surfaces brûlées totales 31 ha |                     |

| 2020                            |                     |
|---------------------------------|---------------------|
| Nombre d'intervention           | Sinistre réel - Nom |
| 262                             | FEU DE BROUSSAILLES |
| 28                              | FEU DE CULTURE      |
| 2                               | FEU DE FORET        |
| 292                             |                     |
| 129 feux > 1 ha                 |                     |
| surfaces brûlées totales 210 ha |                     |

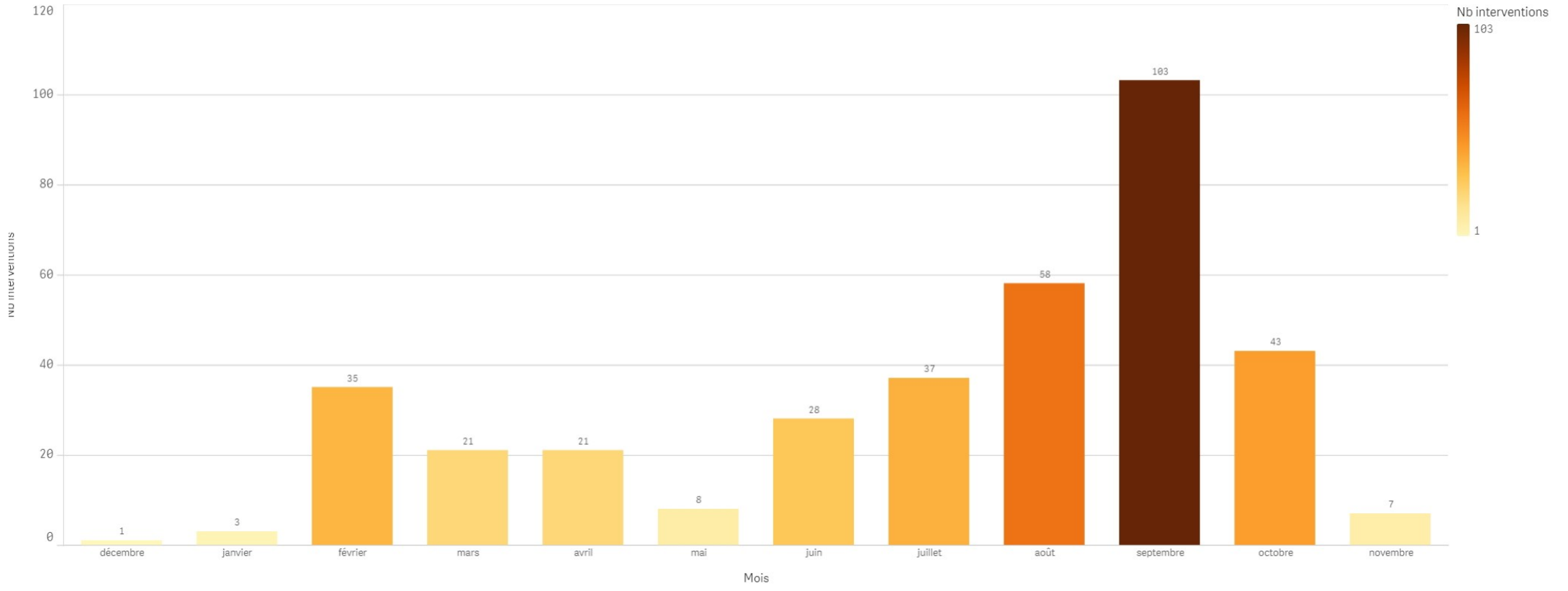
| 2019                            |                     |
|---------------------------------|---------------------|
| Nombre d'intervention           | Sinistre réel - Nom |
| 335                             | FEU DE BROUSSAILLES |
| 26                              | FEU DE CULTURE      |
| 7                               | FEU DE FORET        |
| 368                             |                     |
| 174 feux > 1 ha                 |                     |
| surfaces brûlées totales 215 ha |                     |



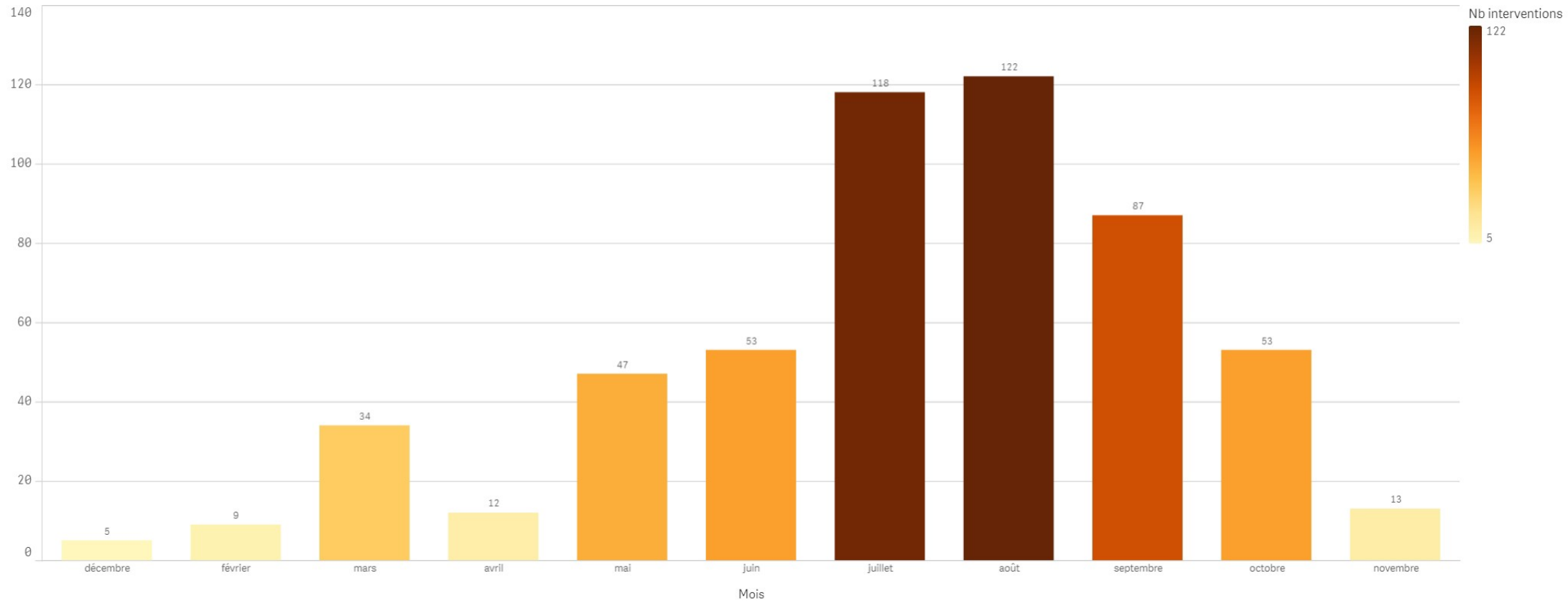
*Carte des feux de plus de 5 ha depuis 2019*



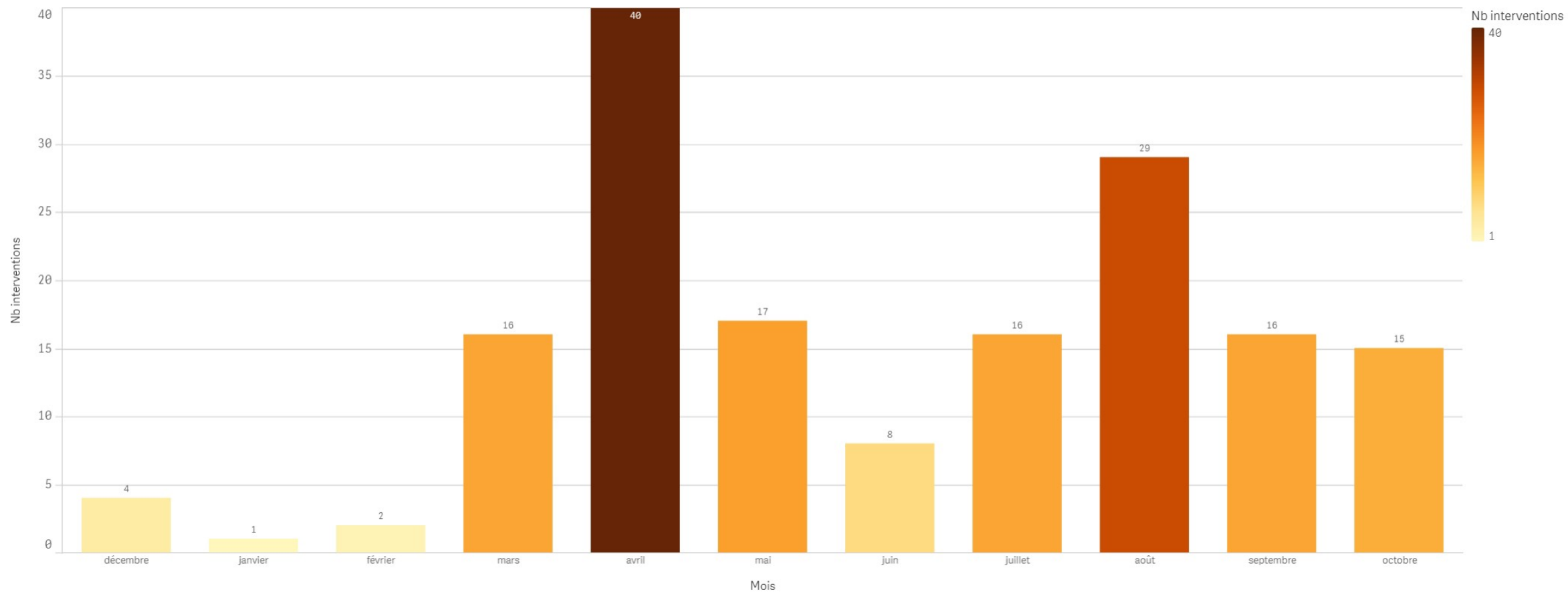
# Périodicité des feux 2023



# Périodicité des feux 2022



# Périodicité des feux 2021



# Moyens de lutte contre les feux de forêt du SDIS 82



Camion Citerne Feux de Forêt



Camion Citerne Grande Capacité

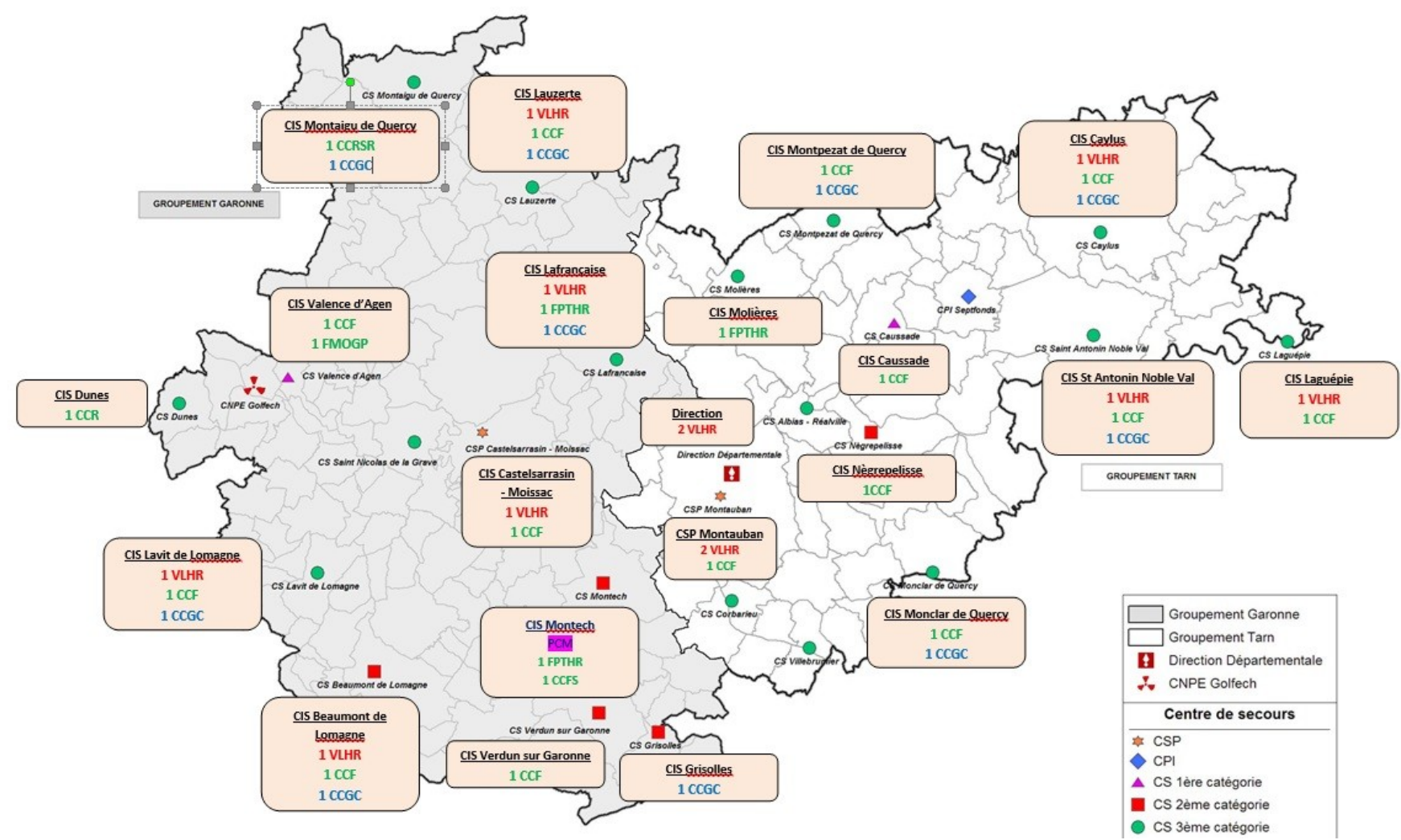


Engin mixte type CCR et FPTHR





# Moyens de lutte contre les feux de forêt du SDIS 82



Effectifs du SDIS 82:

- 1200 sapeurs-pompiers,
  - 400 Formés au FDF

Disponibilité Opérationnelle journalière environ 120 SP sur l'ensemble du département.



## **Feux marquants de l'année 2023**

### **Feu d'espace naturel SEPTFONDS 23/08/2023**



Le 23 Aout 2023, à 12h49, le CTA/CODIS reçoit plusieurs appels pour un départ de feu de végétation sur la commune de Septfonds, lieu-dit Aligières.

Le département est en vigilance sévère feu de forêt. L'activité opérationnelle sur le département est calme. Conformément à l'OD FDF, 4 engins incendie, 1 engin d'appui et un chef de groupe FDF3 sont alertés à 12h52. Le sinistre parcourra 64 hectares, nécessitera l'évacuation du hameau d'Aligières, la coupure de la RD 5 ainsi que la consignation d'une ligne RTE 225000 V. Au plus fort du sinistre 71 SP du SDIS 82 avec un renfort du SDIS 46 seront mobilisés. Le message feu éteint sera transmis le 24 Aout à 21h39.

A noter que le 23 Aout, à 17h59, une intervention pour effondrement de structure dans un immeuble R+4, rue de la Comédie à Montauban mobilisera concomitamment 26 SP.

**CENTRES ENGAGÉS :** Septfonds, Caussade, Caylus, St Antonin Noble Val, Montauban, Monclar de Quercy, Laguépie, Verdun sur Garonne, Corbarieu, Montech, Nègrepelisse, Montpezat de Quercy, Castelsarrasin/Moissac, Direction, Lalbenque (46)



## Feux marquants de l'année 2023

### Feu d'espace naturel ESCATALENS 04/09/2023



Le 04 Septembre 2023, à 17h20, le CTA/CODIS reçoit une demande de secours pour un feu de benne au sein de l'entreprise DRIMM, établissement répertorié de retraitement des déchets domestiques, sur la commune de Montech. Le premier train de départ est constitué par FPTHR, VLCC Montech et le CCGC Grisolles. A l'arrivée des 1<sup>ers</sup> engins le feu intéresse une benne et est sous contrôle du personnel. Le feu s'est propagé à la parcelle de résineux à proximité.

La journée est en risque très sévère. La température est supérieure à 35°C avec un vent de 70 km/h en rafales. Depuis 09h00, le département est soumis à une forte pression opérationnelle concernant les Feux d'Espaces Naturels puisque 2 sinistres, dont un en cours au moment de l'intervention, ont déjà parcouru plus de 12ha.

A 17h46 des demandes de secours sont réceptionnées pour un feu de broussailles Route de Montbeton commune d'Escatalens. Il s'agit du sinistre initial qui s'est propagé.

**CENTRES ENGAGÉS :** Caussade, Caylus, St Antonin Noble Val, Montauban, Monclar de Quercy, Laguépie, Corbarieu, Montech, Nègrepelisse, Castelsarrasin/Moissac, Lavit de Lomagne, Valence d'Agen, Beaumont de Lomagne, Montaigu de Quercy, Lauzerte, Lafrançaise, Villebrumier, Direction, SDIS 32, 46, 47.

